

COMMUNE DE MONTAMISÉ

Lotissement " Les Amarantes "

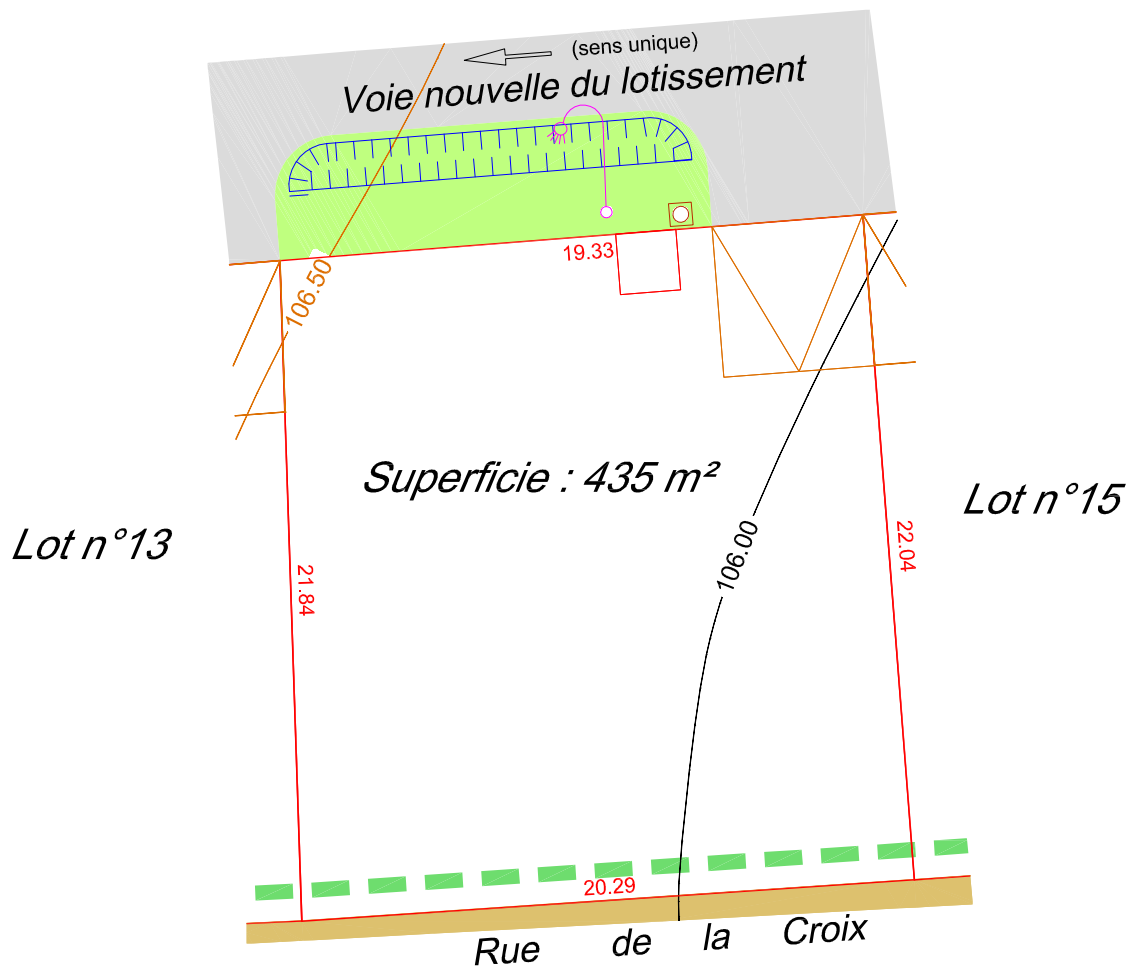

Sis Rue de la Croix

Permis d'aménager approuvé par l'arrêté municipal n°PA86163 18 X 0001 en date du 26 juin 2019.

Pierres & Territoires
de France
Centre Atlantique PROMOTEUR - LOTISSEUR

SAS Immobilière Sud Atlantique
29 Avenue du Général de Gaulle
87000 LIMOGES
Tél : 05.55.11.90.60
ou Mme BRINEAU Tél : 06.71.30.68.10

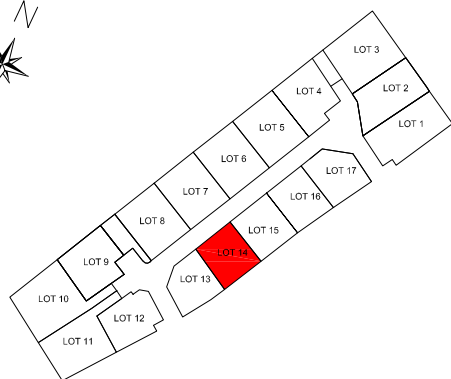
PLAN DE VENTE DU LOT n°14



*Nota : Les cotes sont provisoires elles deviendront définitives lors du bornage définitif du lot.
Les points altimétriques correspondent aux altitudes avant travaux. Ils sont susceptibles d'avoir été modifiés pendant les travaux.*

Echelle : 1/250

PLAN DE SITUATION (sans échelle)



Superficie : 435m² Surface de plancher : 300m² Réf. cadastrale : AX n°328

LÉGENDE :

- 20.00 Contour du lot
- Chaussée
- Sens de circulation de la voirie créée
- Espace vert
- Trottoir
- Noue végétalisée
- Haie à planter par les acquéreurs
- Accès imposé (5 x 5 m)
- Position des coffrets Aep / Télécom / Electricité
- Candélabre
- Tabouret EU

Nota : La position des différents aménagements et des principes liés au règlement du lotissement est donnée à titre indicatif. Elle fera l'objet d'une vérification sur place avant la réalisation du projet de construction. La position des branchements sera définie après travaux. L'adaptation au sol de la construction sera étudiée en tenant compte du niveau et de la position de la voie nouvelle, ainsi que des réseaux créés.

Ces données sont issues du fichier 21371 n°PA4-i2 fourni par ABSCISSE VRD-CONSEIL.

Société de Géomètres-Experts - Bureau d'études V.R.D.

Dressé par le cabinet **ABSCISSE GÉO-CONSEIL**
anciennement Cabinet Biget - Saux et Cabinet Merle

3, Rue des Courlis - BP26
86281 SAINT-BENOIT Cedex

TEL : 05.49.01.37.77
Email : contact@absconseil-gc.fr

16, Grand' Rue
86500 MONTMORILLON

TEL : 05.49.91.16.55
Email : montmorillon@absconseil-gc.fr

ABSCISSE
GEO-CONSEIL

DOSSIER : 21359

LE 13/05/2020