

DEPARTEMENT DES DEUX-SEVRES

COMMUNE DE LA CRECHE

LOTISSEMENT "LES JARDINS DES CHAMPS DE GRELET 2"

PLAN de COMMERCIALISATION du LOT N° 7

Maître de l'Ouvrage

Pierres & Territoires de France
Centre Atlantique PROMOTEUR • LOTISSEUR

SAS IMMOBILIERE SUD ATLANTIQUE
29, Avenue du Général De Gaulle
87000 LIMOGES Tél. : 05 55 11 90 60
et 10 Avenue de Verdun 79000 NIORT
Tél. : 06.89.84.96.87
Mail : a.savin@ptfca.fr

Nota:

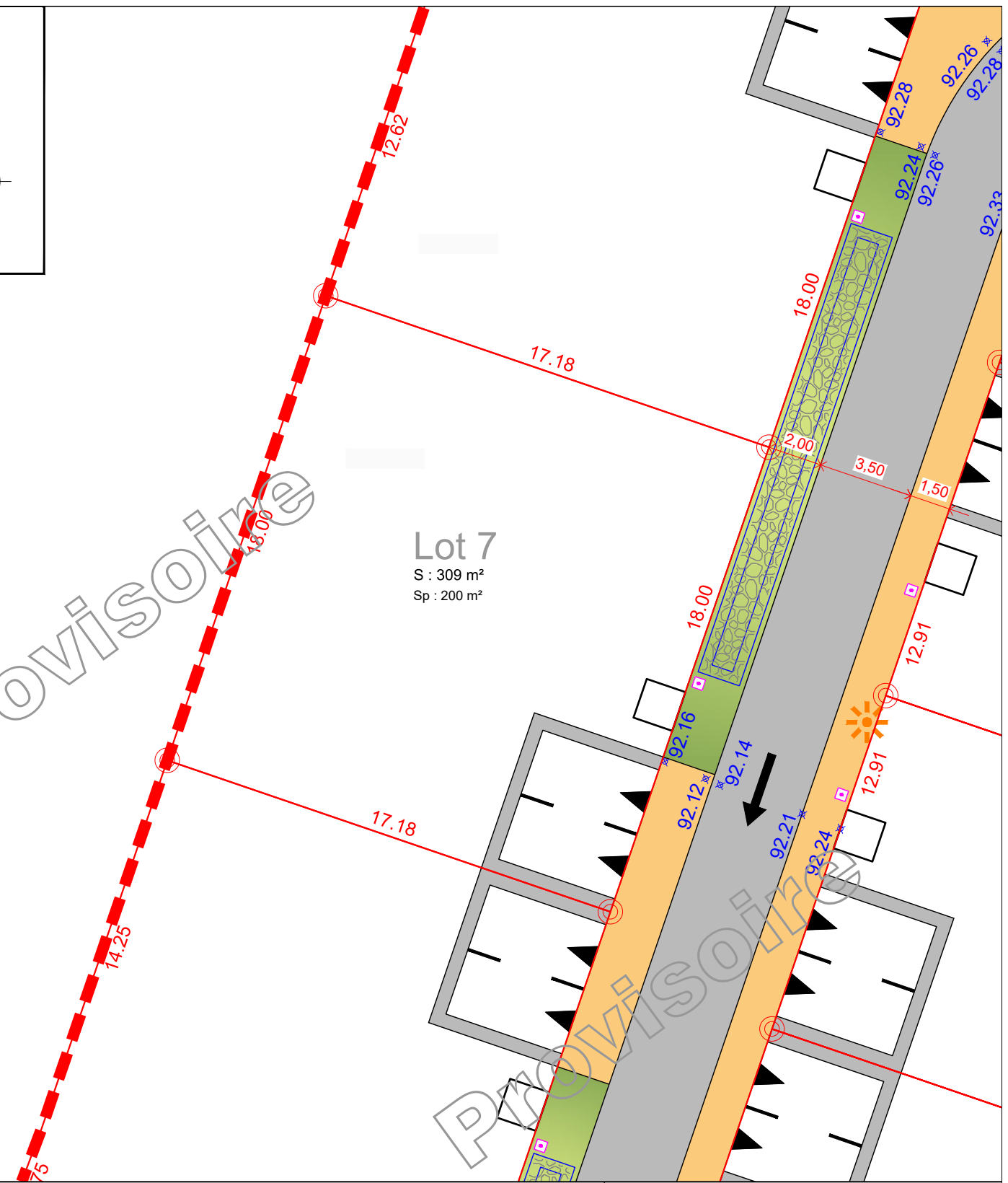
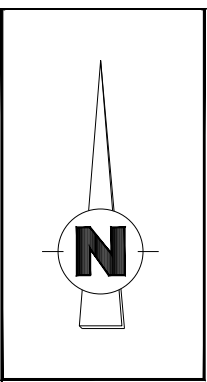
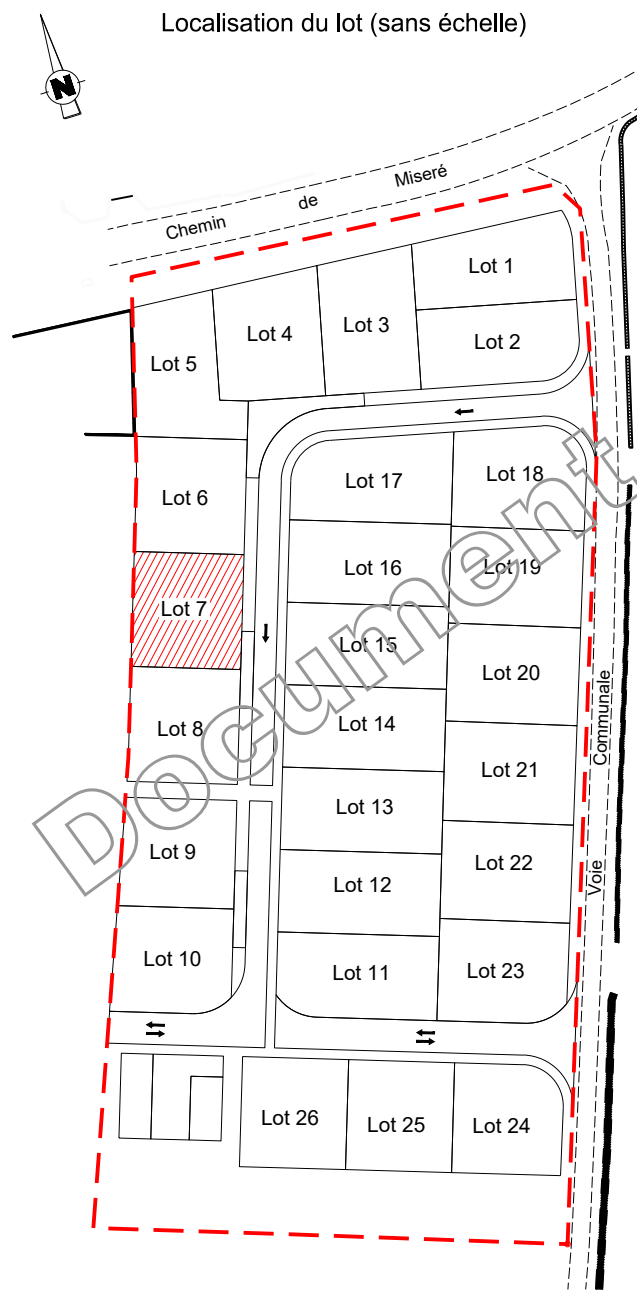
Ce plan de commercialisation est un document provisoire pouvant être modifié pour des raisons techniques. Les cotes périmétriques et les surfaces ne seront définitives qu'après bornage des lots. Il appartiendra à l'acquéreur de vérifier la position du point de livraison des énergies qui ne sera définitive qu'après la réalisation des travaux de voirie et des réseaux divers. L'adaptation de la construction au terrain sera étudiée en tenant compte du niveau de la position de la voirie nouvelle ainsi que des réseaux créés.

MAITRE-D'OEUVRE

SIT & A CONSEIL

GRUPE ETUDE SIT&A CONSEIL
140 Avenue de Paris - 79000 NIORT
Tél : 05 49 33 09 49
@ : niort@siteaconseil.fr

le 09/06/2020



Lot 7
S : 309 m²
Sp : 200 m²

LEGENDE PROJET		Echelle 1/200		CARACTERISTIQUES DE LA PARCELLE	
	Candélabre		Périmètre du lotissement	SUPERFICIE DU LOT : 309 m ²	
	Emplacement des énergies		Contour lot	SURFACE DE PLANCHER MAXIMALE : 200 m ²	
	Regard de branchement eau usée			REFERENCE CADASTRALE	
	Enrobé de couleur			SECTION : en attente	
	Espace vert			Dossier : 190850	
	Enrobé noir			Fait le : 05 juin 2020	
				Visa - M. PACAUD Philippe, Géomètre-Expert :	
	Borne de lot				
	Deux places de stationnement et accès au lot imposés (Largeur : 6 m - Profondeur : 5 m)				
	12.17 Cotation parcelles				
	93.37 Cote altimétrique voirie projetée				
	Sens de circulation				
	Noie de stockage des eaux pluviales non franchissable				
				S : 309 m ² Superficie de la parcelle	
				Sp : 200 m ² Surface de plancher maximum autorisée	