

SAS IMMOBILIERE SUD ATLANTIQUE



29, Avenue du Général de Gaulle
87000 LIMOGES
Tel : 05.55.11.90.60
site : www.ptfca.fr

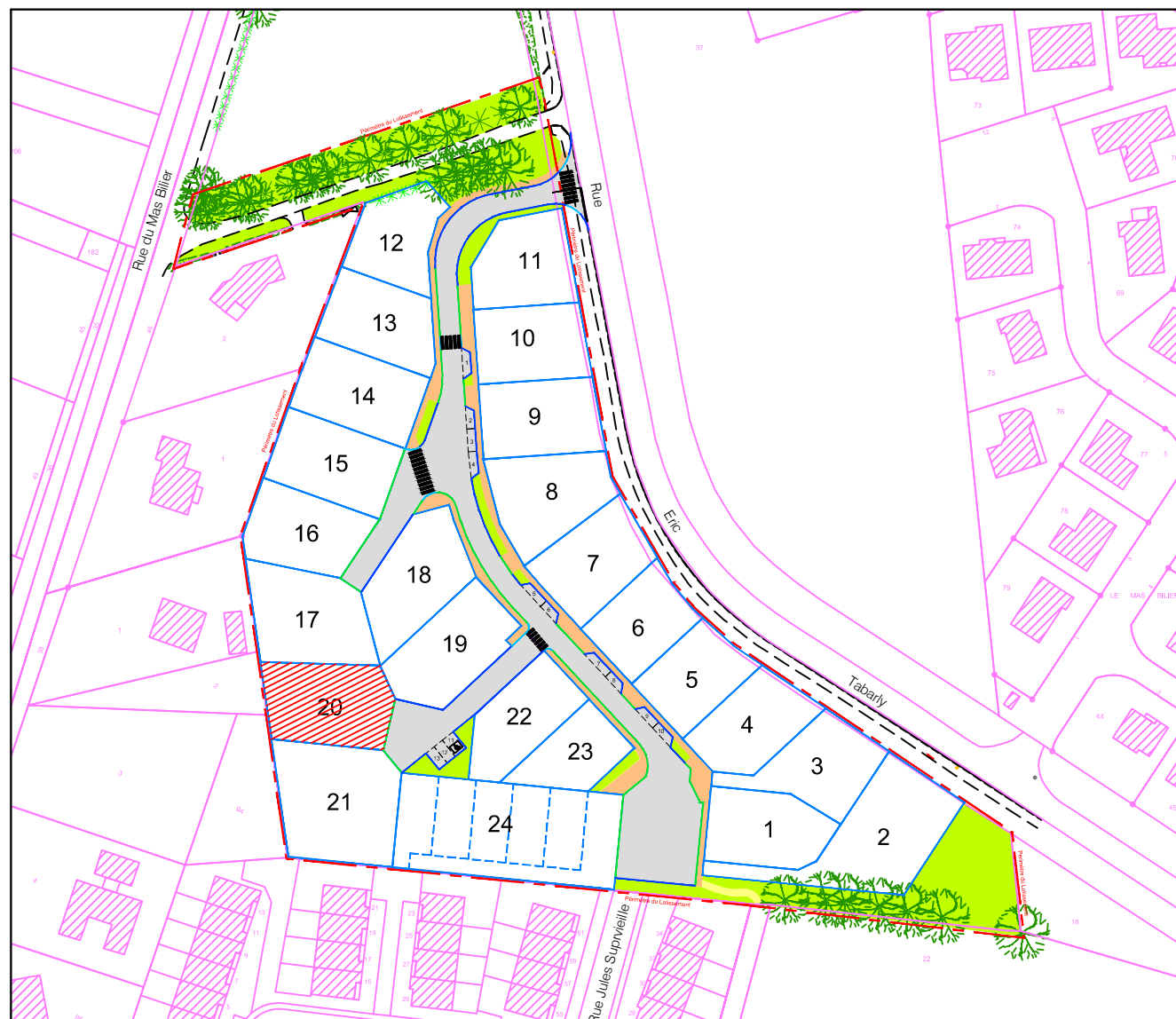
Département de la Haute-Vienne

Ville de LIMOGES

Rue Éric TABARLY

Lotissement "LE CLOS DU MAS BILIER"

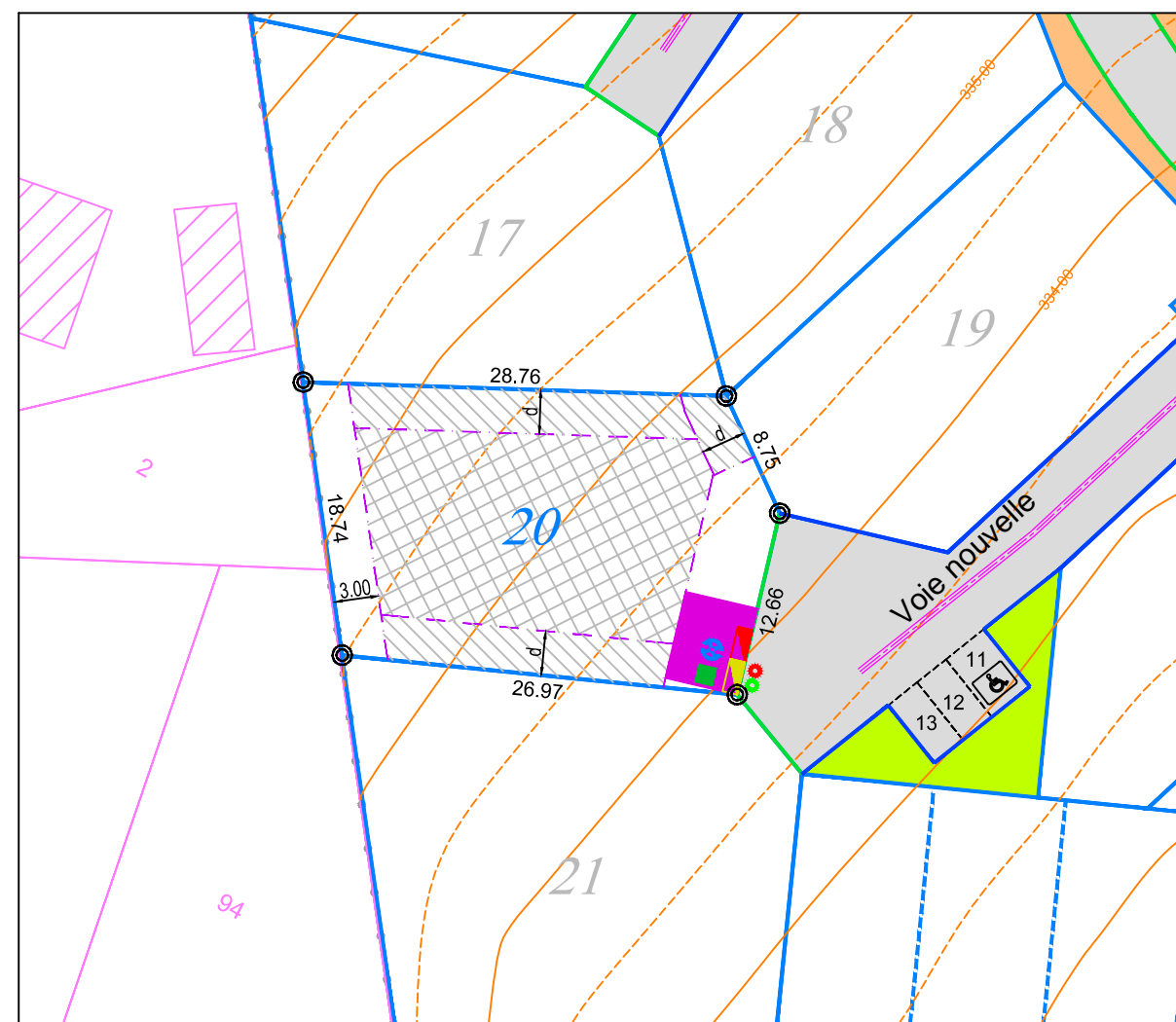
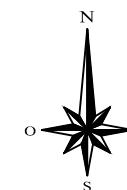
Lot n°20



Document provisoire pouvant être modifié pour des raisons techniques

BRISSET VEYRIER MESURES
SELARL DE GEOMETRES-EXPERTS
24, rue du 19 Mars 1962 - 87350 PANAZOL
E-mail : contact@bv-mesures.fr
Tel. : 05.55.77.57.79

PLAN DE RÉSERVATION
Lot n° : 20
parcelle n° - - section PP
superficie prévisionnelle : 570 m²



Echelle : 1/500

REGLEMENT

- Zone d'implantation des pavillons
- Possibilité d'implantation sur limites séparatives
- Bornes géomètre
- Accès véhicules interdit
- Marge d'isolement minimale (d=0 ou d>=3.00m)
- Zone de Stationnement non clos sur lot
- Accès obligatoire à la parcelle

EQUIPEMENT TECHNIQUE

- Regard de branchement Eaux Pluviales
- Regard de branchement Eaux Usées
- Regard pour compteur Eau Potable
- Regard de branchement téléphone
- Coffret de branchement électricité
- Coffret de branchement gaz

La position exacte des différents branchements sera vérifiée sur place avant la réalisation du projet de construction. L'adaptation de la construction au terrain sera étudiée en tenant compte du niveau et de la position de la voie nouvelle ainsi que des réseaux créés.

La superficie et les cotes périmétriques seront définitives après bornage du Géomètre

Les courbes de niveau correspondent au terrain naturel avant aménagement.

Janvier 2022