

SAS IMMOBILIERE SUD ATLANTIQUE



29, Avenue du Général de Gaulle  
87000 LIMOGES  
Tel : 05.55.11.90.60  
site : www.ptfca.fr

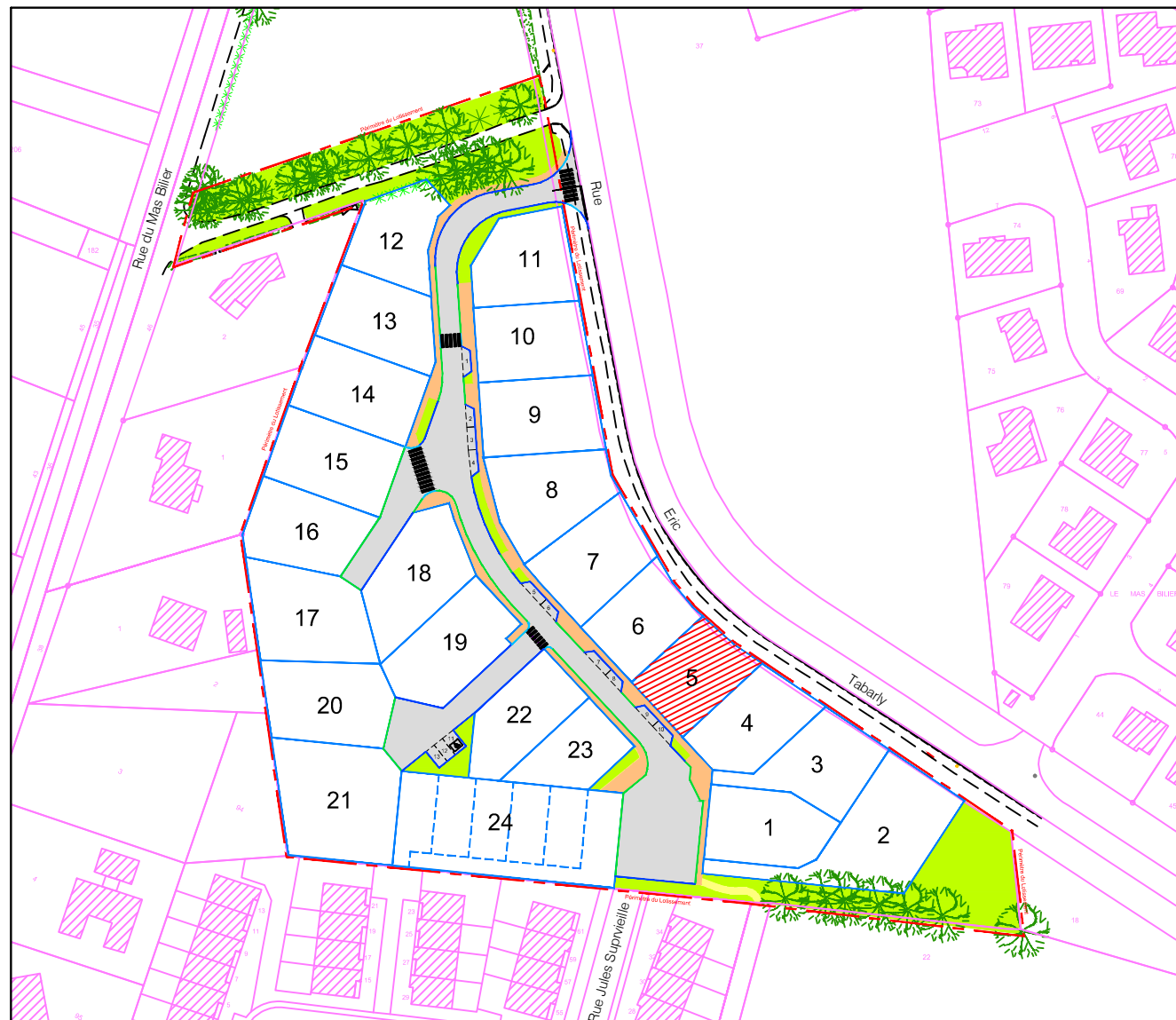
Département de la Haute-Vienne

Ville de LIMOGES

Rue Éric TABARLY

# Lotissement "LE CLOS DU MAS BILIER"

Lot n°5

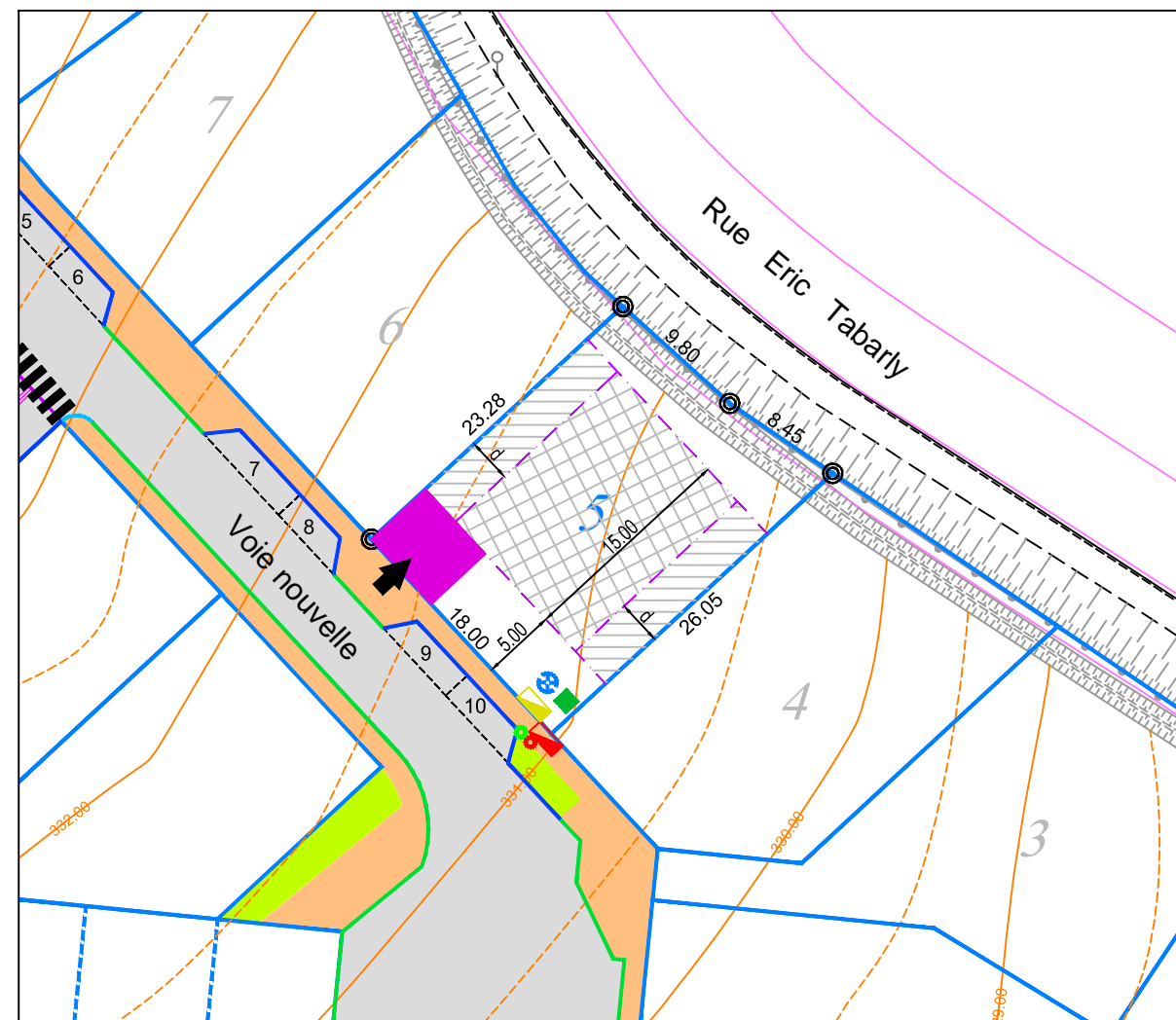



Document provisoire pouvant être modifié pour des raisons techniques

**BRISSET VEYRIER MESURES**  
SELARL DE GEOMETRES-EXPERTS  
24, rue du 19 Mars 1962 - 87350 PANAZOL  
E-mail : contact@bv-mesures.fr  
Tel. : 05.55.77.57.79

PLAN DE RÉSERVATION

Lot n° : 5  
parcelle n° - - section PP  
superficie prévisionnelle : 438 m<sup>2</sup>



Echelle : 1/500

### REGLEMENT

- Zone d'implantation des pavillons
- Possibilité d'implantation sur limites séparatives
- Bornes géomètre
- Accès véhicules interdit
- Marge d'isolement minimale (d=0 ou d>=3.00m)
- Zone de Stationnement non clos sur lot
- Accès obligatoire à la parcelle

### EQUIPEMENT TECHNIQUE

- Regard de branchement Eaux Pluviales
- Regard de branchement Eaux Usées
- Regard pour compteur Eau Potable
- Regard de branchement téléphone
- Coffret de branchement électricité
- Coffret de branchement gaz

La position exacte des différents branchements sera vérifiée sur place avant la réalisation du projet de construction. L'adaptation de la construction au terrain sera étudiée en tenant compte du niveau et de la position de la voie nouvelle ainsi que des réseaux créés.

La superficie et les cotes périmétriques seront définitives après bornage du Géomètre

Les courbes de niveau correspondent au terrain naturel avant aménagement.

Janvier 2022