

SAS IMMOBILIERE SUD ATLANTIQUE



29, Avenue du Général de Gaulle  
87000 LIMOGES  
Tel : 05.55.11.90.60  
site : www.ptfca.fr

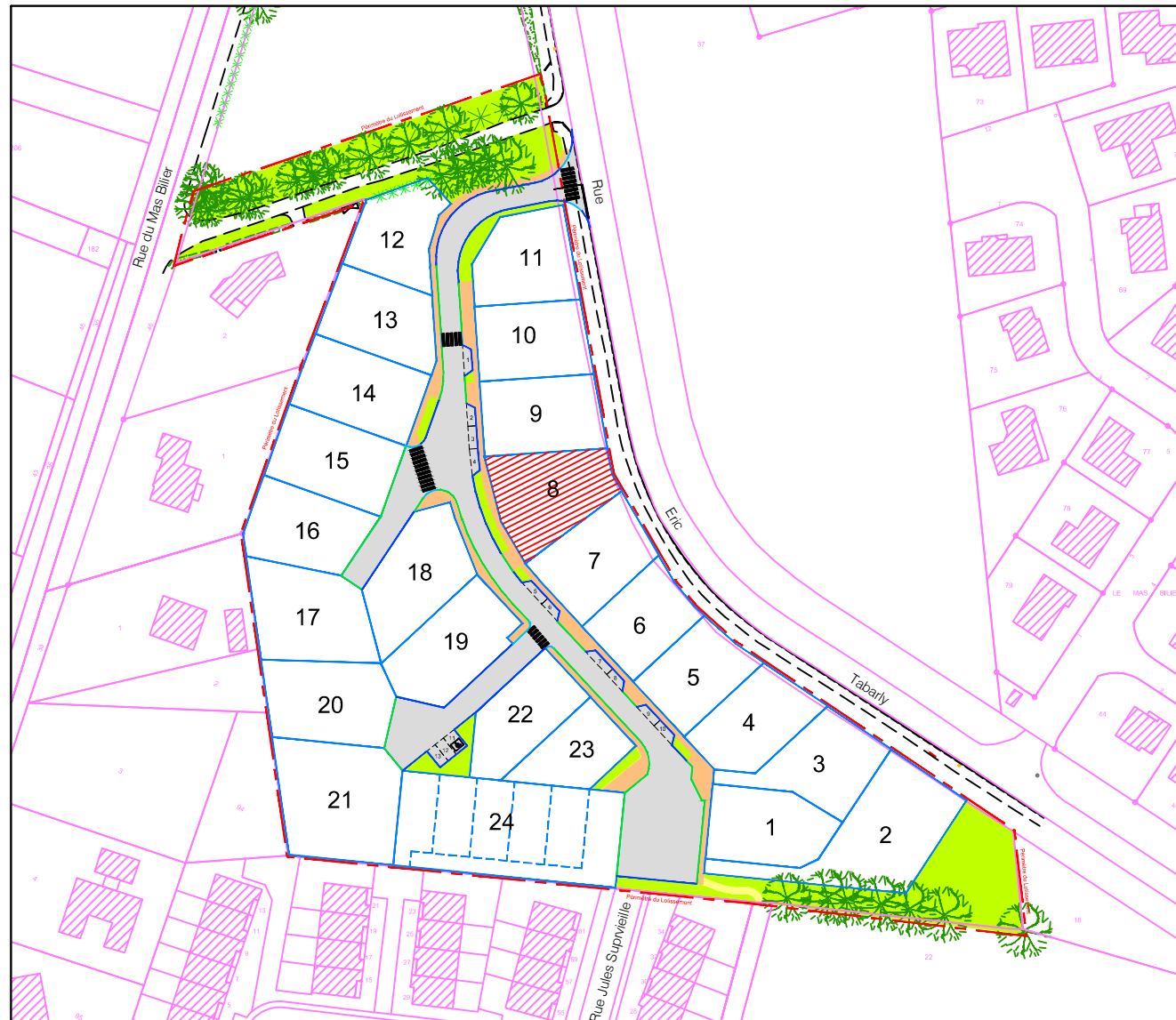
Département de la Haute-Vienne

Ville de LIMOGES

Rue Éric TABARLY

# Lotissement "LE CLOS DU MAS BILIER"

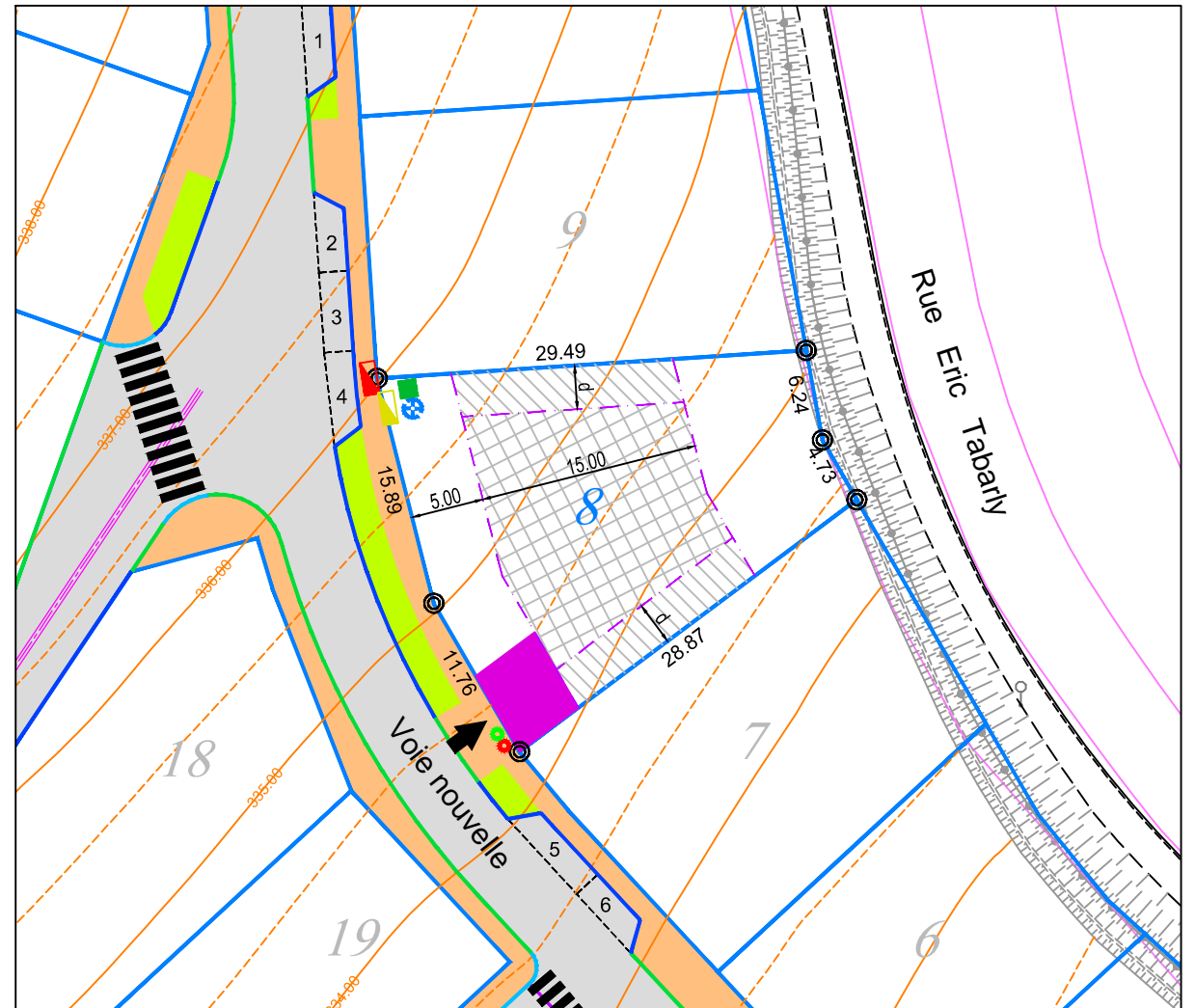

Lot n°8



Document provisoire pouvant être modifié pour des raisons techniques

**BRISSET VEYRIER MESURES**  
SELARL DE GEOMETRES-EXPERTS  
24, rue du 19 Mars 1962 - 87350 PANAZOL  
E-mail : contact@bv-mesures.fr  
Tel. : 05.55.77.57.79

PLAN DE RÉSERVATION  
Lot n° : 8  
parcelle n° - - section PP  
superficie prévisionnelle : 555 m<sup>2</sup>



Echelle : 1/500

REGLEMENT		EQUIPEMENT TECHNIQUE	
	Zone d'implantation des pavillons		Regard de branchement Eaux Pluviales
	Possibilité d'implantation sur limites séparatives		Regard de branchement Eaux Usées
	Bornes géomètre		Regard pour compteur Eau Potable
	Accès véhicules interdit		Regard de branchement téléphone
	Marge d'isolement minimale (d=0 ou d>=3.00m)		Coffret de branchement électricité
	Zone de Stationnement non clos sur lot		Coffret de branchement gaz
	Accès obligatoire à la parcelle		

La position exacte des différents branchements sera vérifiée sur place avant la réalisation du projet de construction. L'adaptation de la construction au terrain sera étudiée en tenant compte du niveau et de la position de la voie nouvelle ainsi que des réseaux créés.

La superficie et les cotes périmétriques seront définitives après bornage du Géomètre

Les courbes de niveau correspondent au terrain naturel avant aménagement.

Janvier 2022